MAPA GENERAL. RED VIAL CANTONAL DE GUATUSO


390000
395000
400000
405000
410000
415000
420000
425000
1200000
1195000
1190000
1185000
1180000
1175000
1170000
1165000
PROVINCIA DE ALAJUELA
UPALA
CANALETE
BIJAGUA
KATIRA
CANO NEGRO
LOS ZANJOS
BUENAVISTA
EL AMPARO
SAN JORGE
SAN RAFAEL
COTE
PALMIRA
TIERRAS MORENAS
SANTA ROSA
TILARAN
ARENAL
VENADO
MONTERREY
NUBES

MUNICIPALIDAD DE GUATUSO

UNIDAD TÉCNICA DE GESTIÓN VIAL MUNICIPAL

LICITACIÓN ABREVIADA 2017LA-000009-01

ELABORADO POR: ING. KAREN JIMÉNEZ MARÍN

ESCALA 1:45000

2.5 0 2.5 5 km

UN CENTÍMETRO EN EL MAPA EQUIVALE A 450 METROS EN TERRENO

PROYECCIÓN COORDENADAS CRTM05
BASE CARTÓGRAFICA SNIT COSTA RICA

UBICACIÓN

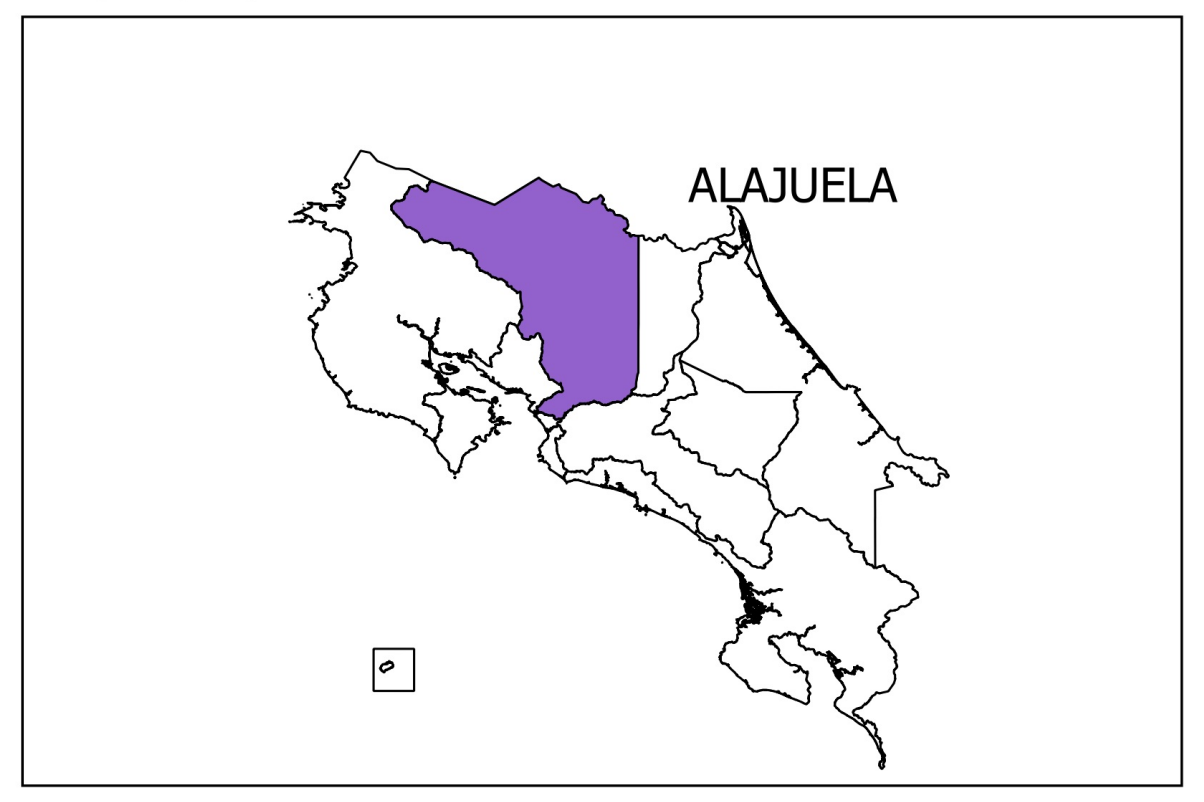

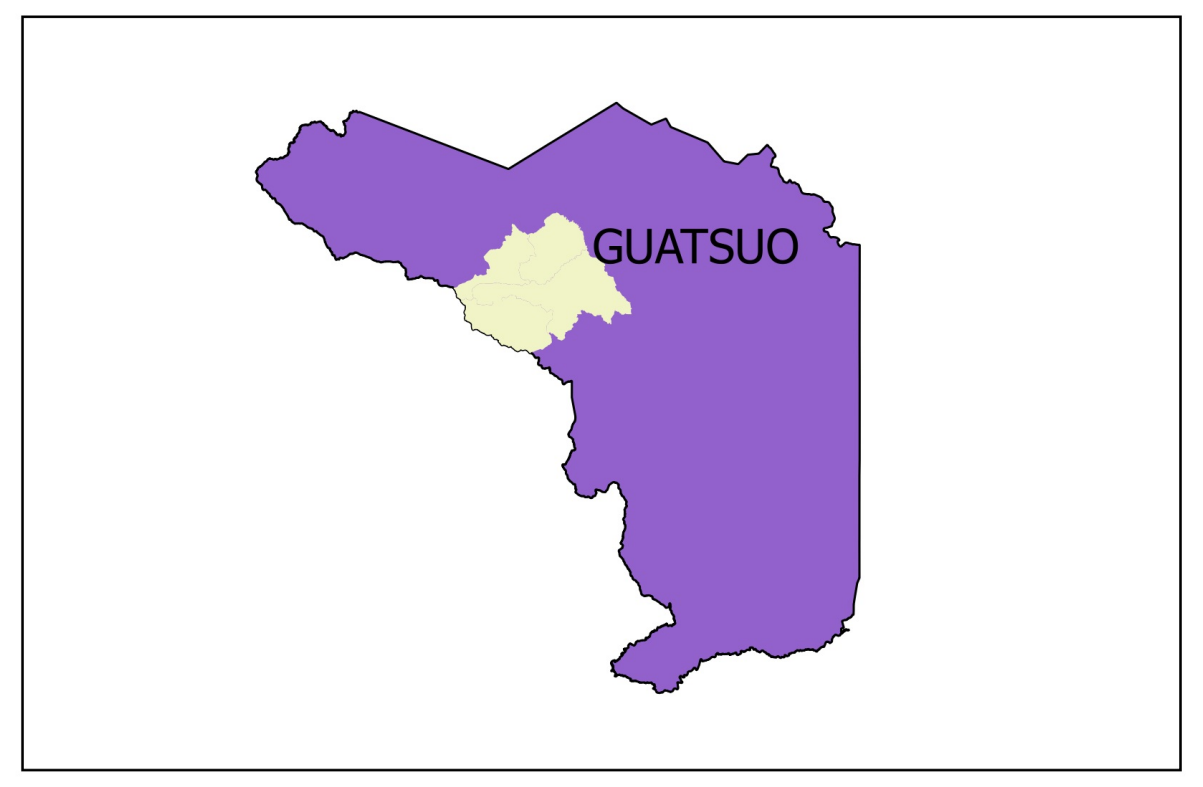

SIMBOLOGÍA

—	Clasifica Lastre (V.C)
—	No Clasificada en Desuso (N.C.D)
—	Clasificada Asfalto (V.C)
—	No Clasificada en Uso (N.C.U)
—	Red Nacional Asfalto
----	Red Nacional Lastre
•	Poblados
	Límite Cantonal 50mil